

À la recherche de Roulette



sorbiers

Jeu de piste à vélo ou à pied



Edgar Debove a perdu son petit chat Roulette.

Il ne sait pas dans quelle mauvaise posture le chaton s'est mis mais craint qu'il ne soit en danger. Désespéré, il a envoyé un message à son amie Cassiopée Dale.

La fillette voudrait bien lui venir en aide mais elle n'arrive pas à déchiffrer la fin du message, un bug de son téléphone ayant effacé certains mots.

Aidez Edgar et Cassiopée à sauver Roulette !

Règles du jeu

Ce livret vous entraîne dans un jeu de piste en 8 étapes.

À chaque étape vous devrez trouver un mot manquant du message d'Edgar.

En replaçant les mots dans le bon ordre, vous pourrez comprendre ce qui est arrivé à Roulette et indiquer à Cassiopée et Edgar comment le sortir d'affaire !

Le jeu peut se faire sans respecter l'ordre des étapes et les indices (mots) trouvés sont à replacer aux bons endroits dans le message sans forcément tenir compte du numéro de l'étape.

Vous bloquez sur une étape ? Ecrivez-nous à : contact@mairie-sorbiers.fr

Menez l'enquête, explorez et découvrez Sorbiers à vélo ou ... à pied !

Avant de partir, assurez-vous d'avoir 1 à 2 heures devant vous.

Consignes de sécurité

- Respectez les règles du code de la route pour les cyclistes et piétons.
- Vérifiez l'état de votre vélo, notamment vos freins.
- Restez visibles avec un gilet jaune par exemple.
- Partagez les voies avec les autres usagers.

Stationnement


Si vous venez en voiture, plusieurs parkings sont situés à proximité immédiate du parcours :

- Parking de l'Onzonnière (étape 1 et 2).
- Parking de la rue des Fontaines (étape 3).
- Parking du complexe sportif (étapes 3, 4 et 5).
- Parking René Cassin (étape 4, 5 et 6).
- Parking relais des Eversins (étape 7 et 8).


ETAPE 1

Le Garras

Rendez-vous à l'entrée nord du chemin de Garras au 12 de la rue Claude Monet.
En 2022, ce morceau de sentier qui longe la rivière Onzon a été aménagé en Voie Verte permettant un accès sécurisé aux modes de déplacements dits doux.



Sorbiers se situe à la rencontre des vallées de deux rivières : le Langanand et l'Onzon. La ville se trouve sur « la ligne de partage des eaux » qui divise la France en deux versants. Lorsqu'il pleut, l'eau qui ruisselle sur son territoire coule soit vers la mer Méditerranée par le Langanand, le Janon, le Gier et le Rhône soit vers l'océan Atlantique par l'Onzon, le Furan et la Loire.



Indice

Avant de passer la barrière et de vous engager sur la voie verte, retournez-vous et admirez l'indice de l'autre côté de la rue.

C'est une paresseuse car pour bouger, il faut toujours que quelqu'un veuille bien la tirer et si on la laisse seule au milieu du chemin, elle risque de prendre racine, c'est certain !



Article R110-2
du code de la route

VOIE VERTE :

Route exclusivement réservée à la circulation des véhicules non motorisés à l'exception des EDPM (Engin de déplacement personnel motorisé), des cyclomobiles légers, des piétons et des cavaliers.



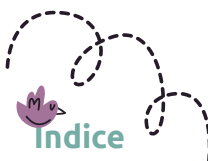
1

8

ETAPE 2

L'Onzonnière

Rendez-vous sur le parking de L'Onzonnière
via la rue de la Borne, après avoir traversé la rue de l'Entente.
Au bout de l'impasse
début le chemin du bord de l'Onzon ...



... Avant de vous y engager,
trouvez l'indice sur le panneau d'information sur la ripisylve,
siège de la biodiversité. Il est caché sous l'image de la rivière :
pour le trouver, comptez jusqu'à 5 !



ZONE DE RENCONTRE : dans cette zone ouverte à tous les usagers,
les piétons sont autorisés à circuler sur la chaussée sans y
stationner et bénéficient de la priorité sur les véhicules.

La vitesse des véhicules y est limitée à 20 km/h.
Toutes les chaussées sont à double sens pour les cyclistes,
sauf dispositions différentes prises par l'autorité investie
du pouvoir de police. Les entrées et sorties de cette zone
sont annoncées par une signalisation.



Passer la rivière

La piscine de Sorbiers, dite « Tournesol », date de 1976. Elle a fait partie d'un vaste plan de construction de piscines à grande échelle lancé par le gouvernement dans les années 1970, le projet «Mille Piscines». La piscine Tournesol, la plus originale avec son air de soucoupe volante et son toit ouvrant, est l'œuvre de l'architecte Bernard Schoeller et sera construite 183 fois !
Beaucoup parmi les Sorbérans et leurs voisins y ont appris à nager.

Prenez le chemin qui longe l'Onzon après quelques méandres, deux ponts permettent de traverser la rivière et de rejoindre la piscine et le complexe sportif...



Indice

Ici l'indice est en bois et/ou en métal, c'est aussi le nom du magazine municipal !
Si tu as peur de te mouiller les chaussures, c'est sur elle qu'il faut marcher.

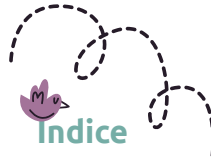


Le port du casque est OBLIGATOIRE pour les enfants de moins de 12 ans mais,
VIVEMENT CONSEILLÉ POUR TOUS LES CYCLISTES



La Conciergerie

Rendez-vous à l'entrée sud du Parc Fraisse
près de la Conciergerie,
petite bâtisse qui autrefois accueillait les visiteurs



L'indice est inscrit sur le portail
du bassin, près de la conciergerie,
juste à côté du mot BASSIN



Le parc Fraisse héberge un château datant de 1857, typique des châteaux des industriels de la région stéphanoise de la fin du XIX^{ème} siècle avec des essences d'arbres remarquables et exotiques, de bassins d'alimentation et d'agrément, des grottes, une serre et une orangerie. C'est la seule demeure d'importance conservée encore sur le territoire de la commune. On peut, à l'occasion d'une promenade dans le parc municipal, admirer sa silhouette élégante qui l'a fait parfois comparer à Azay le Rideau. En 1992, la commune achète la propriété aux descendants de M. Fraisse. En 1995, le parc est ouvert aux Sorbérans. Aujourd'hui, le château a été transformé en résidence d'appartements privés.




DOUBLE SENS CYCLABLE

Il s'agit d'une rue dont un des sens est réservé aux cyclistes. Il ne s'agit pas d'un contresens, comme on l'entend encore parfois, mais d'un sens autorisé aux seuls cyclistes

La structure bois

Rendez-vous au centre du Parc, une structure en bois, réalisée par les Compagnons du devoir avec le soutien de Saint-Etienne Métropole, la Région AURA le Département de la Loire, utilise plusieurs essences de bois local fourni par la scierie couramaude Vray : sapin en partie abritée, douglas et mélèze pour les parties exposées verticales, et lames de platelage et couverture en feuillus naturellement durables. Elle se veut une démonstration des possibilités qu'offre le bois dans le domaine de la construction.



Vous trouverez l'indice sur l'un des panneaux informatifs disposés sur ce site. Il est le plus vieil habitant de ce parc.



OBLIGATOIRE

- Gilet rétro réfléchissant (la nuit, hors agglomération)
- Casque enfant (- de 12 ans)
- Feu arrière et catadioptre rouges
- Feu avant jaune ou blanc et catadioptre blanc
- Réflecteur de roues orange
- Catadioptre de pédale orange
- Avertisseur sonore
- Freins avant et arrière

RECOMMANDÉ

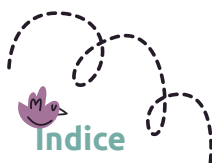
- Casque adulte
- Antivol
- Pneus correctement gonflés
- Pneus à bandes réfléchissantes
- Ecarteur de danger
- Rétroviseur
- Béquille
- Pompe et Kit de réparation



LES ACCESSOIRES DU VÉLO

La sculpture du parc Fraisse

Rendez-vous plus haut dans le parc où vous attend une famille sculptée taillée dans un séquoia centenaire abattu par la foudre en 2004. Alain Dimech et Jacques Charbouillot en sont les deux sculpteurs locaux.



Indice

L'indice est le nom qui a été donné à cette œuvre d'art émouvante



Piste/Bande cyclable
CONSEILLÉE



Piste/Bande cyclable
OBLIGATOIRE

Les bandes et les pistes cyclables sont des voies de circulation réservées aux cyclistes âgés de plus de 8 ans, et leur permettent de bénéficier d'un espace de conduite plus sécuritaire que le reste de la chaussée.

Le code de la route spécifie qu'une piste cyclable est séparée physiquement de la chaussée par un terre-plein non franchissable. Une bande cyclable est elle séparée de la chaussée par un marquage au sol spécifique.



Ce logo, créé par les enfants du Conseil municipal d'enfants, était un repère du Pédibus qui a été actif à Sorbiers de 2005 à 2018. Le Pédibus consistait à accompagner, à pied, des enfants jusqu'à leur école, tout en faisant des arrêts sur le trajet pour récupérer d'autres enfants, comme un bus. Une façon sympathique d'arriver en pleine forme à l'école !

Aire de loisirs

Rendez-vous à l'aire de loisirs du parc qui permet aux familles de se retrouver. On y trouve des jeux choisis par les enfants du Conseil Municipal d'Enfants, des tables de pique-nique, une aire de pétanque...

Le parc Fraisse vous réserve encore des surprises !

Il est labellisé Refuge LPO Ligue pour la protection des oiseaux et abrite différents types de nichoirs à découvrir la biodiversité du parc grâce au jeu « Scrute la nature ! » lors d'une prochaine balade.

C'est aussi un site de course d'orientation : une carte répertoriant les balises est en vente à Sorbiers Culture (2 avenue du Général de Gaulle)



Vous pourrez aussi vous cultiver grâce à une boîte installée à proximité contenant des objets qui constituent l'indice



10

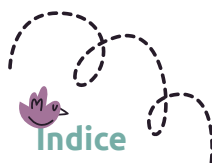
LA CVCB :
Chaussée à voie centrale banalisée

Elle vise à améliorer les conditions de circulation des cyclistes notamment quand les aménagements classiques sont impossibles.

Dans cet aménagement, le pointillé est franchissable mais la priorité est donnée au vélo lors du croisement de deux véhicules.

Parking relais des Eversins

Ce parking relais permet le stationnement des automobiles et des vélos et fais le relais avec les bus STAS. Il constitue un point de rendez-vous pratique pour le covoiturage.




Depuis ce parking, on aperçoit des commerces : **l'indice est dans le nom de l'un d'entre eux en lettres vertes.**

Il peut être libre, magnétique ou rempli de fleurs !



Afin de se déplacer autrement, Sorbiers compte aussi deux stations Vélivert, les vélos en libre-service de Saint-Étienne Métropole. Elles sont situées sur le parking de Eversins (Valjoly) et à l'entrée du parc Allouès (Bourg). Le choix a été fait d'une flotte 100% vélos à assistance électrique (réservés aux plus de 16 ans).

www.velivert.fr



Ce panneau permet aux cyclistes de passer même quand le feu est rouge, mais uniquement dans la direction indiquée par la ou les flèches jaunes.

En présence de panneau M12, un feu tricolore devient donc un cédez le passage cycliste.

Il facilite la circulation des vélos et évite les redémarrages simultanés avec les véhicules.

ATTENTION :
LA PRIORITÉ RESTE AUX PIÉTONS
QUI TRAVERSENT !

